АО «РЕСПУБЛИКАНСКИЙ ЦЕНТР ПРОСТРАНСТВЕННЫХ ДАННЫХ «КАДАСТР»

# Генеральный план Стрельниковского сельского поселения Атюрьевского муниципального района Республики Мордовия

## Карта границ населенных пунктов, входящих в состав поселения

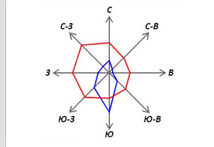


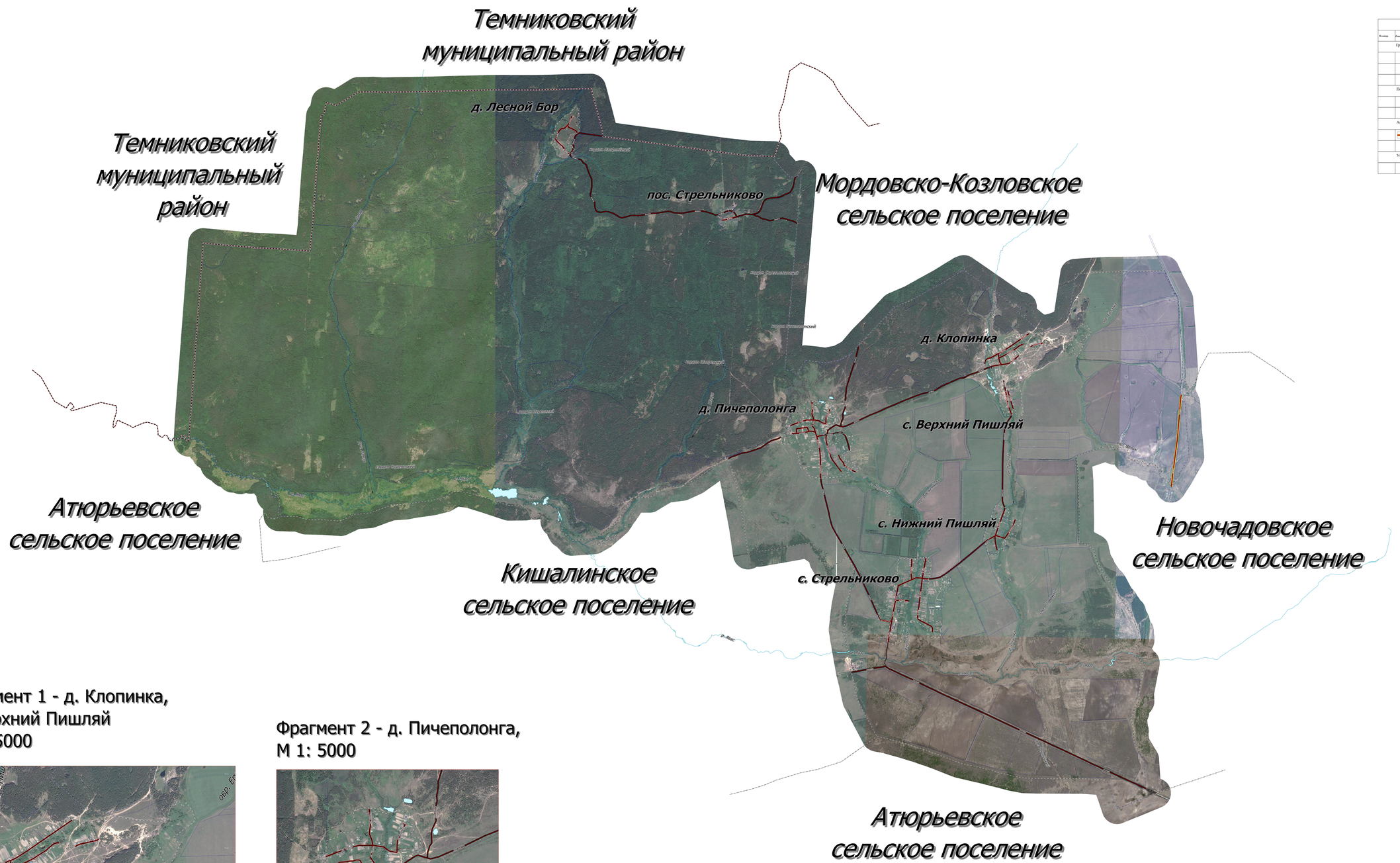


| Условные обозначения | | | |
|---|---|---|---|
| Номер | Размещ. | Условн. | |
| Границы единиц административно-территориального деления Российской Федерации | | | |
| | | | Граница муниципального района |
| | | | Граница сельского поселения |
| | | | Граница населенного пункта |
| Поверхностные водные объекты | | | |
| | | | Водоем (озеро, пруд, обводненный карьер, водохранилище) |
| | | | Водоток (река, ручей, канал) |
| Автомобильные дороги | | | |
| | | | Автомобильная дорога регионального или межмуниципального значения |
| | | | Автомобильная дорога местного значения |
| Улично-дорожная сеть сельского населенного пункта | | | |
| | | | Улица в жилой застройке |

Фрагмент 1 - д. Клопинка,
с. Верхний Пишляй
М 1: 5000

Фрагмент 2 - д. Пичеполонга,
М 1: 5000

Фрагмент 3 - с. Стрельниково,
М 1: 5000

Фрагмент 4 - с. Нижний Пишляй,
М 1: 5000

Фрагмент 5 - п. Стрельниково,
М 1: 5000

Фрагмент 6 - д. Лесной Бор,
М 1: 5000

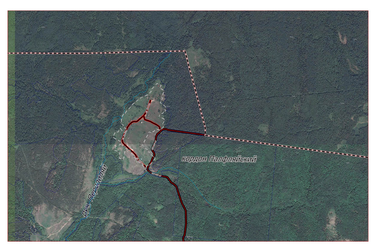

Акционерное общество
«Республиканский центр пространственных данных «Кадастр»
http://kadastr21.ru

| | | | | | |
|---|---|---|---|---|---|
| Гл. инженер | Цветков А.С. | | Генеральный план Стрельниковского сельского поселения Атюрьевского муниципального района Республики Мордовия | Лист | Листов |
| Гл. спец. | | | | 1 | 3 |
| Н. контроль | | | | | |
| | | | Карта границ населенных пунктов, входящих в состав поселения | Масштаб 1: 10 000 (1: 5 000) | |